

Provincia di Messina

Adeguamento dello Studio Agricolo Forestale del territorio comunale

L.R. 30.04.1991 n° 15
L.R. 06.04.1996 n° 16
L.R. 19.08.1999 n° 13
L.R. 03.05.2001 art. 89

IL RESPONSABILE DEL PROGETTO
geom. Francesco Miao

San Pier Niceto il 06/10/6. 2007









Elaborati:

- ☐ Relazione di adeguamento
- ☒ Carta di utilizzazione dei suoli - 1:10.000
- ☐ Carta delle aree boscate - 1:10.000

Monforte San Giorgio, I^o 12 MAR 2001

Dott. Agronomo Nicola Nastas

Legenda

- | | |
|---|--------------------------------------|
|  | Ilvieto |
|  | Agarneto |
|  | Orto Inguo consociato con peschietto |
|  | Orto Inguo |
|  | Inculto |
|  | Bosco - macchia mediterranea |
|  | Orto familiare |
|  | Vigneto |
|  | Frutteto |
|  | Prato - Pascolo |

Elaborazione grafica
Ing. Antonino Gullotta

